

地番 871
871-7~871-16

土地の所在 愛知郡愛荘町市字堀町

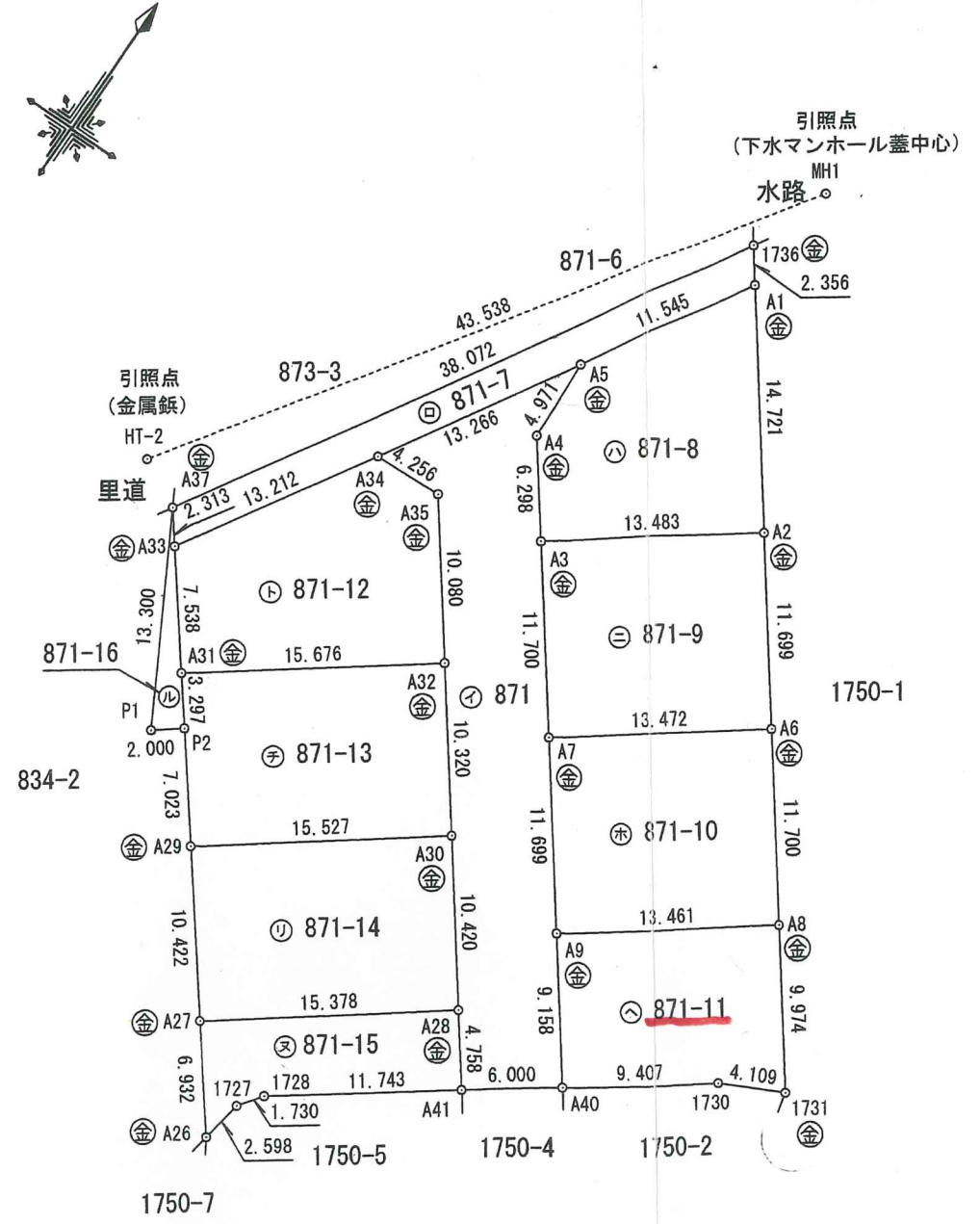
地積測量図 1/3

求積表

地番	㊦ 871			
NO	Xn	Yn	Yn+1-Yn-1	Xn · (Yn+1-Yn-1)
A5	-91460.148	19450.364	7.156	-654488.819088
A4	-91465.114	19450.583	3.972	-363299.432808
A3	-91470.172	19454.336	10.726	-981109.064872
A7	-91479.567	19461.309	13.945	-1275682.561815
A9	-91488.962	19468.281	12.430	-1137207.797660
A40	-91496.316	19473.739	0.601	-54989.285916
A41	-91499.839	19468.882	-7.693	703908.261427
A28	-91496.018	19466.046	-9.046	827672.978828
A30	-91487.651	19459.836	-12.360	1130787.366360
A32	-91479.364	19453.686	-12.157	1112114.628148
A35	-91471.269	19447.679	-10.259	938403.748671
A34	-91471.456	19443.427	2.685	-245600.859360
合計				509.161915
合計面積				254.5809575
地積				254.58 m ²

地番	㊧ 871-7			
NO	Xn	Yn	Yn+1-Yn-1	Xn · (Yn+1-Yn-1)
1736	-91448.414	19454.999	21.287	-1946662.388818
A1	-91450.307	19456.401	-4.635	423872.172945
A5	-91460.148	19450.364	-12.974	1186603.960152
A34	-91471.456	19443.427	-13.845	1266422.308320
A33	-91482.718	19436.519	-8.313	760495.834734
A37	-91480.880	19435.114	18.480	-1690566.662400
合計				165.224933
合計面積				82.6124665
地積				82.61 m ²

地番	㊨ 871-8			
NO	Xn	Yn	Yn+1-Yn-1	Xn · (Yn+1-Yn-1)
A2	-91462.137	19465.163	-2.065	188869.312905
A3	-91470.172	19454.336	-14.580	1333635.107760
A4	-91465.114	19450.583	-3.972	363299.432808
A5	-91460.148	19450.364	5.818	-532115.141064
A1	-91450.307	19456.401	14.799	-1353373.093293
合計				315.619116
合計面積				157.8095580
地積				157.80 m ²




筆界点	境界標の種類
⊙	金属鉄
⊕	金属標
⊖	コンクリート杭
⊗	プラスチック杭
⊛	刻み

(日調連9)

作成者 愛知郡愛荘町豊満489番地6
土地家屋調査士 村西浩 (平成 年 月 日作成)

申請人 株式会社 フォレスト
代表取締役 森 繁樹



縮尺 1/500

地番 871
871-7~871-16

地積測量図 2/3

土地の所在 愛知郡愛荘町市字堀町

地番 ㊷ 871-9				
NO	Xn	Yn	Yn+1-Yn-1	Xn · (Yn+1-Yn-1)
A6	-91471.538	19472.127	-3.854	352531.307452
A7	-91479.567	19461.309	-17.791	1627512.976497
A3	-91470.172	19454.336	3.854	-352526.042888
A2	-91462.137	19465.163	17.791	-1627202.879367
合計				315.361694
合計面積				157.6808470
地積				157.68 m ²

地番 ㊸ 871-13				
NO	Xn	Yn	Yn+1-Yn-1	Xn · (Yn+1-Yn-1)
A29	-91496.904	19447.367	-16.735	1531200.688440
P2	-91491.325	19443.101	-6.269	573559.116425
A31	-91488.706	19441.098	10.585	-968407.953010
A32	-91479.364	19453.686	18.738	-1714140.322632
A30	-91487.651	19459.836	-6.319	578110.466669
合計				321.995892
合計面積				160.9979460
地積				160.99 m ²

地番 ㊹ 871-10				
NO	Xn	Yn	Yn+1-Yn-1	Xn · (Yn+1-Yn-1)
A8	-91480.940	19479.091	-3.846	351835.695240
A9	-91488.962	19468.281	-17.782	1626856.722284
A7	-91479.567	19461.309	3.846	-351830.414682
A6	-91471.538	19472.127	17.782	-1626546.888716
合計				315.114126
合計面積				157.5570630
地積				157.55 m ²

地番 ㊺ 871-14				
NO	Xn	Yn	Yn+1-Yn-1	Xn · (Yn+1-Yn-1)
A27	-91505.183	19453.697	-18.679	1709225.313257
A29	-91496.904	19447.367	6.139	-561699.493656
A30	-91487.651	19459.836	18.679	-1708897.833029
A28	-91496.018	19466.046	-6.139	561694.054502
合計				322.041074
合計面積				161.0205370
地積				161.02 m ²

地番 ㊻ 871-11				
NO	Xn	Yn	Yn+1-Yn-1	Xn · (Yn+1-Yn-1)
1731	-91488.955	19485.028	2.262	-206948.016210
1730	-91490.792	19481.353	-11.289	1032839.550888
A40	-91496.316	19473.739	-13.072	1196039.842752
A9	-91488.962	19468.281	5.352	-489648.924624
A8	-91480.940	19479.091	16.747	-1532031.302180
合計				251.150626
合計面積				125.5753130
地積				125.57 m ²

地番 ㊼ 871-15				
NO	Xn	Yn	Yn+1-Yn-1	Xn · (Yn+1-Yn-1)
A41	-91499.839	19468.882	-6.669	610212.426291
1728	-91506.735	19459.377	-10.530	963565.919550
1727	-91508.129	19458.352	-1.469	134425.441501
A26	-91510.689	19457.908	-4.655	425982.257295
A27	-91505.183	19453.697	8.138	-744669.179254
A28	-91496.018	19466.046	15.185	-1389367.033330
合計				149.832053
合計面積				74.9160265
地積				74.91 m ²

地番 ㊽ 871-12				
NO	Xn	Yn	Yn+1-Yn-1	Xn · (Yn+1-Yn-1)
A31	-91488.706	19441.098	-17.167	1570586.615902
A33	-91482.718	19436.519	2.329	-213063.250222
A34	-91471.456	19443.427	11.160	-1020821.448960
A35	-91471.269	19447.679	10.259	-938403.748671
A32	-91479.364	19453.686	-6.581	602025.694484
合計				323.862533
合計面積				161.9312665
地積				161.93 m ²


地番 ㊾ 871-16				
NO	Xn	Yn	Yn+1-Yn-1	Xn · (Yn+1-Yn-1)
P2	-91491.325	19443.101	0.414	-37877.408550
P1	-91492.540	19441.512	-7.987	730750.916980
A37	-91480.880	19435.114	-4.993	456764.033840
A33	-91482.718	19436.519	5.984	-547432.584512
A31	-91488.706	19441.098	6.582	-602178.662892
合計				26.294866
合計面積				13.1474330
地積				13.14 m ²

総合計面積 1507.8294140 m²

(日調連9)

作成者 愛知郡愛荘町豊満489番地6
土地家屋調査士 村西 浩 (平成 年 月 日作成)

申請人 株式会社 フォレスト
代表取締役 森 繁樹



縮尺 1/

地番 1752-2~1752-8

地積測量図 1/2

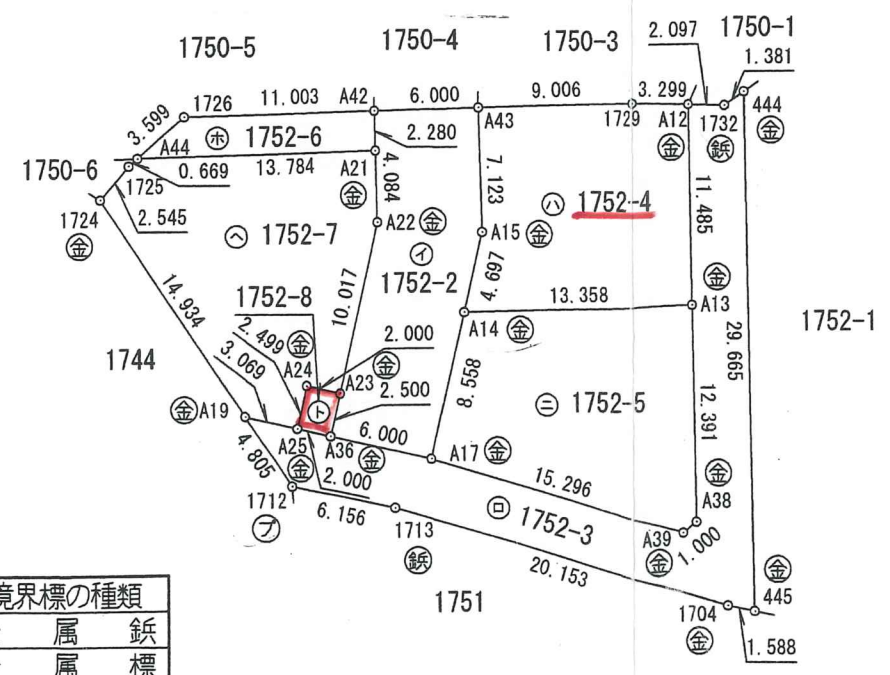
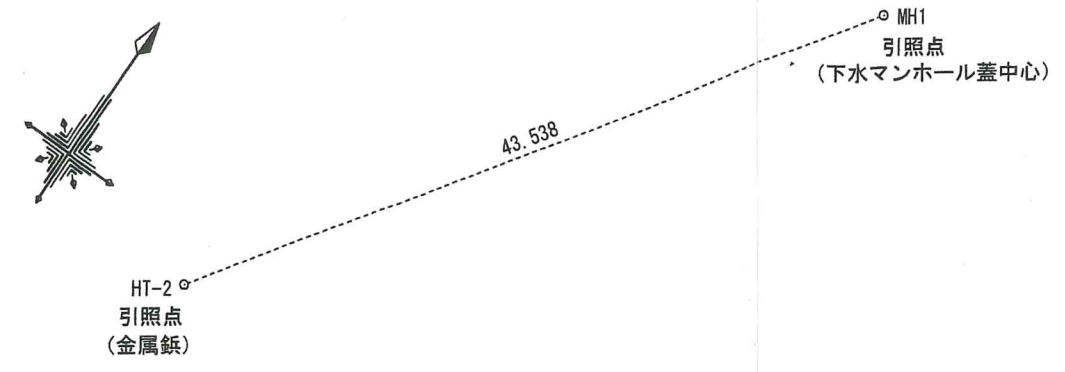
土地の所在 愛知県愛荘町市字堀町

求積表

地番 ㊦ 1752-2				
NO	Xn	Yn	Yn+1-Yn-1	Xn · (Yn+1-Yn-1)
A43	-91499.167	19475.855	9.065	-829439.948855
A15	-91504.887	19480.100	6.015	-550401.895305
A14	-91509.238	19481.870	4.994	-456997.134572
A17	-91517.165	19485.094	-2.325	212777.408625
A36	-91519.446	19479.545	-6.491	594052.723986
A23	-91517.130	19478.603	-4.717	431686.302210
A22	-91507.852	19474.828	-6.209	568172.253068
A21	-91504.572	19472.394	-3.793	347076.841596
A42	-91502.741	19471.035	3.461	-316690.986601
合計				235.564152
合計面積				117.7820760
地積				117.78 m ²

地番 ㊧ 1752-3				
NO	Xn	Yn	Yn+1-Yn-1	Xn · (Yn+1-Yn-1)
444	-91489.542	19488.085	17.932	-1640590.467144
445	-91513.538	19505.527	15.982	-1462569.364316
1704	-91514.163	19504.067	-20.545	1880158.478835
1713	-91520.635	19484.982	-24.742	2264403.551170
1712	-91523.062	19479.325	-10.141	928135.371742
A19	-91521.335	19474.841	-1.636	149728.904060
A25	-91520.191	19477.689	4.704	-430510.978464
A36	-91519.446	19479.545	7.405	-677701.497630
A17	-91517.165	19485.094	20.035	-1833546.400775
A39	-91512.253	19499.580	14.788	-1353283.197364
A38	-91511.300	19499.882	-6.983	639023.407900
A13	-91501.277	19492.597	-14.038	1284494.926526
A12	-91491.987	19485.844	-5.002	457642.918974
1732	-91490.833	19487.595	2.241	-205030.956753
合計				354.696761
合計面積				177.3483805
地積				177.34 m ²

地番 ㊨ 1752-4				
NO	Xn	Yn	Yn+1-Yn-1	Xn · (Yn+1-Yn-1)
A12	-91491.987	19485.844	9.508	-869905.812396
A13	-91501.277	19492.597	-3.974	363626.074798
A14	-91509.238	19481.870	-12.497	1143590.947286
A15	-91504.887	19480.100	-6.015	550401.895305
A43	-91499.167	19475.855	2.989	-273491.010163
1729	-91493.802	19483.089	9.989	-913931.588178
合計				290.506652
合計面積				145.2533260
地積				145.25 m ²



筆界点	境界標の種類
㊦	金属鉄
㊧	金属標
㊨	コンクリート杭
㊩	プラスチック杭
㊪	刻み

(日調連9)

作成者 愛知県愛荘町豊満489番地6 村西 浩 (平成 年 月 日作成)
土地家屋調査士

申請人 株式会社 フォレスト 代表取締役 森 繁樹

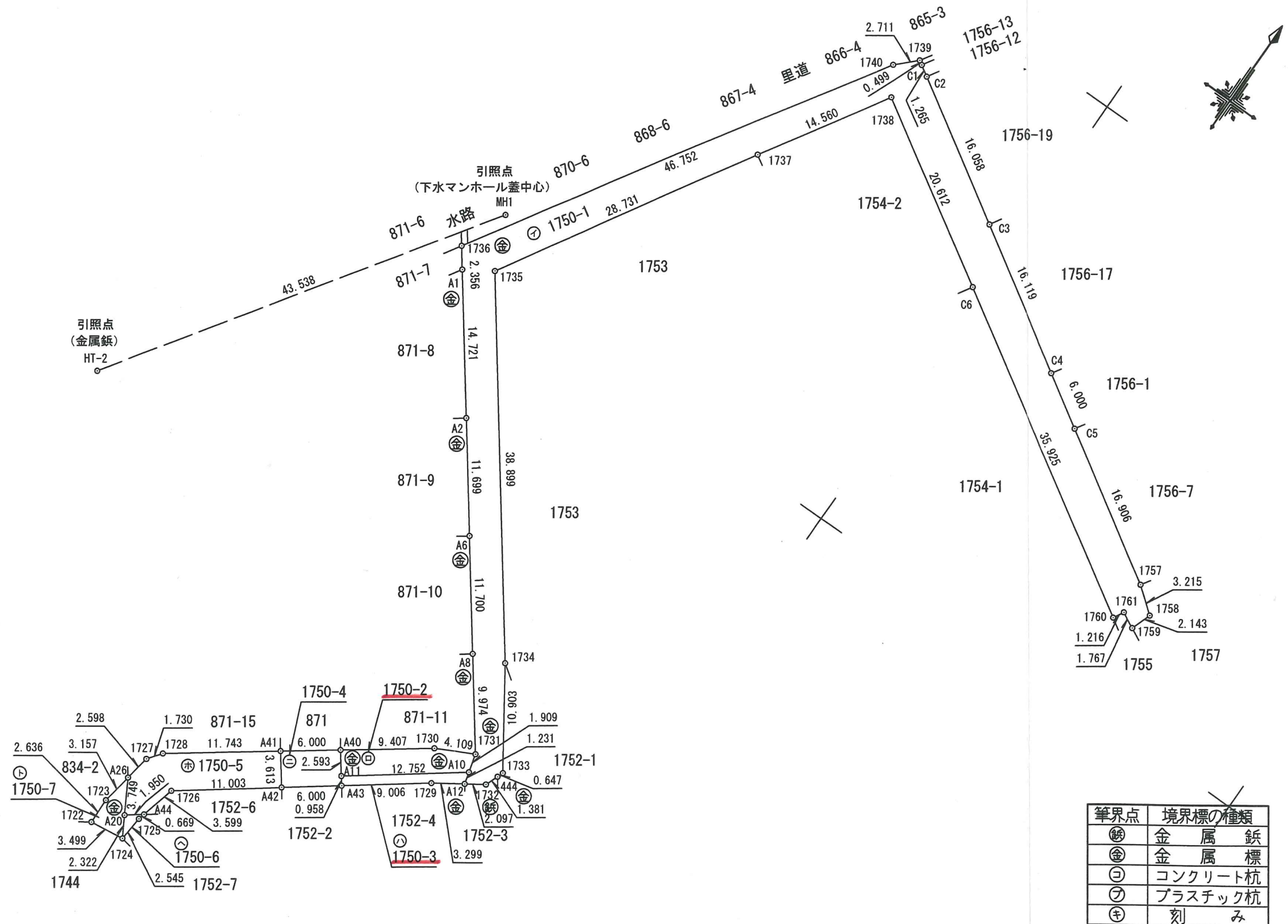


縮尺 1/500

地 番 1750-1~1750-7

地 積 測 量 図 1/3

土地の所在 愛知郡愛荘町市字堀町



筆界点	境界標の種類
⊙	金 属 鉄
⊕	金 属 標
⊖	コンクリート杭
⊗	プラスチック杭
⊛	刻 み

作成者 愛知郡愛荘町豊満489番地6
土地家屋調査士 村西 浩 (平成 年 月 日作成)

申請人 愛知郡愛荘町長 有村 国知

縮尺 1 / 500

求積表

地 番 ㊶ 1750-1				
NO	Xn	Yn	Yn+1-Yn-1	Xn · (Yn+1-Yn-1)
1758	-91438.987	19532.627	1.812	-165687.444444
1759	-91441.009	19531.916	-2.287	209125.587583
1761	-91440.209	19530.340	-2.160	197510.851440
1760	-91441.276	19529.756	-31.165	2849767.366540
C6	-91422.424	19499.175	-48.127	4399886.999848
1738	-91411.607	19481.629	-25.119	2296168.156233
1737	-91424.042	19474.056	-22.498	2056858.096916
1735	-91448.592	19459.131	8.196	-749512.660032
1734	-91479.874	19482.252	29.183	-2669657.162942
1733	-91488.937	19488.314	5.833	-533654.969521
444	-91489.542	19488.085	-0.719	65780.980698
1732	-91490.833	19487.595	-2.241	205030.956753
A12	-91491.987	19485.844	-2.071	189479.905077
A10	-91490.798	19485.524	-0.816	74656.491168
1731	-91488.955	19485.028	-6.433	588548.447515
A8	-91480.940	19479.091	-12.901	1180195.606940
A6	-91471.538	19472.127	-13.928	1274015.581264
A2	-91462.137	19465.163	-15.726	1438333.566462
A1	-91450.307	19456.401	-10.164	929500.920348
1736	-91448.414	19454.999	23.512	-2150135.109968
1740	-91408.853	19479.913	26.845	-2453870.658785
1739	-91406.950	19481.844	2.355	-215263.367250
C1	-91407.214	19482.268	1.498	-136928.006572
C2	-91407.883	19483.342	14.706	-1344244.327398
C3	-91416.369	19496.974	27.316	-2497129.535604
C4	-91424.888	19510.658	18.778	-1716776.546864
C5	-91428.059	19515.752	19.446	-1777910.035314
1757	-91436.994	19530.104	16.875	-1542999.273750
合 計				1090.416341
合 計 面 積				545.2081705
合 計 地 積				545.20 m ²

地 番 ㊷ 1750-2				
NO	Xn	Yn	Yn+1-Yn-1	Xn · (Yn+1-Yn-1)
1731	-91488.955	19485.028	4.171	-381600.431305
A10	-91490.798	19485.524	-9.744	891486.335712
A11	-91498.398	19475.284	-11.785	1078308.620430
A40	-91496.316	19473.739	6.069	-555291.141804
1730	-91490.792	19481.353	11.289	-1032839.550888
合 計				63.832145
合 計 面 積				31.9160725
合 計 地 積				31.91 m ²

地 番 ㊸ 1750-3				
NO	Xn	Yn	Yn+1-Yn-1	Xn · (Yn+1-Yn-1)
A10	-91490.798	19485.524	10.560	-966142.826880
A12	-91491.987	19485.844	-2.435	222782.988345
1729	-91493.802	19483.089	-9.989	913931.588178
A43	-91499.167	19475.855	-7.805	714150.998435
A11	-91498.398	19475.284	9.669	-884698.010262
合 計				24.737816
合 計 面 積				12.3689080
合 計 地 積				12.36 m ²

地 番 ㊹ 1750-4				
NO	Xn	Yn	Yn+1-Yn-1	Xn · (Yn+1-Yn-1)
A40	-91496.316	19473.739	6.402	-585759.415032
A11	-91498.398	19475.284	2.116	-193610.610168
A43	-91499.167	19475.855	-4.249	388779.960583
A42	-91502.741	19471.035	-6.973	638048.612993
A41	-91499.839	19468.882	2.704	-247415.564656
合 計				42.983720
合 計 面 積				21.4918600
合 計 地 積				21.49 m ²

地 番 ㊺ 1750-5				
NO	Xn	Yn	Yn+1-Yn-1	Xn · (Yn+1-Yn-1)
A41	-91499.839	19468.882	11.658	-1066705.123062
A42	-91502.741	19471.035	-6.685	611695.823585
1726	-91509.295	19462.197	-9.710	888555.254450
A44	-91512.787	19461.325	-2.438	223108.174706
A20	-91513.949	19459.759	-3.417	312703.163733
A26	-91510.689	19457.908	-1.407	128755.539423
1727	-91508.129	19458.352	1.469	-134425.441501
1728	-91506.735	19459.377	10.530	-963565.919550
合 計				121.471784
合 計 面 積				60.7358920
合 計 地 積				60.73 m ²

地 番 ㊻ 1750-6				
NO	Xn	Yn	Yn+1-Yn-1	Xn · (Yn+1-Yn-1)
A44	-91512.787	19461.325	1.404	-128483.952948
1725	-91513.436	19461.163	-0.420	38435.643120
1724	-91515.968	19460.905	-1.404	128488.419072
A20	-91513.949	19459.759	0.420	-38435.858580
合 計				4.250664
合 計 面 積				2.1253320
合 計 地 積				2.12 m ²

地 番 ㊼ 1750-7				
NO	Xn	Yn	Yn+1-Yn-1	Xn · (Yn+1-Yn-1)
A26	-91510.689	19457.908	2.391	-218802.057399
A20	-91513.949	19459.759	2.997	-274267.305153
1724	-91515.968	19460.905	-2.322	212500.077696
1722	-91516.434	19457.437	-3.537	323693.627058
1723	-91513.799	19457.368	0.471	-43102.999329
合 計				21.342873
合 計 面 積				10.6714365
合 計 地 積				10.67 m ²

総合計面積 684.5176715 m²

(日調連9)

作成者

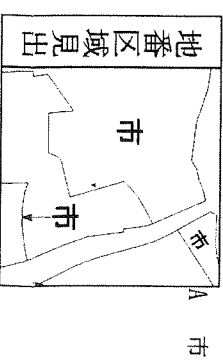
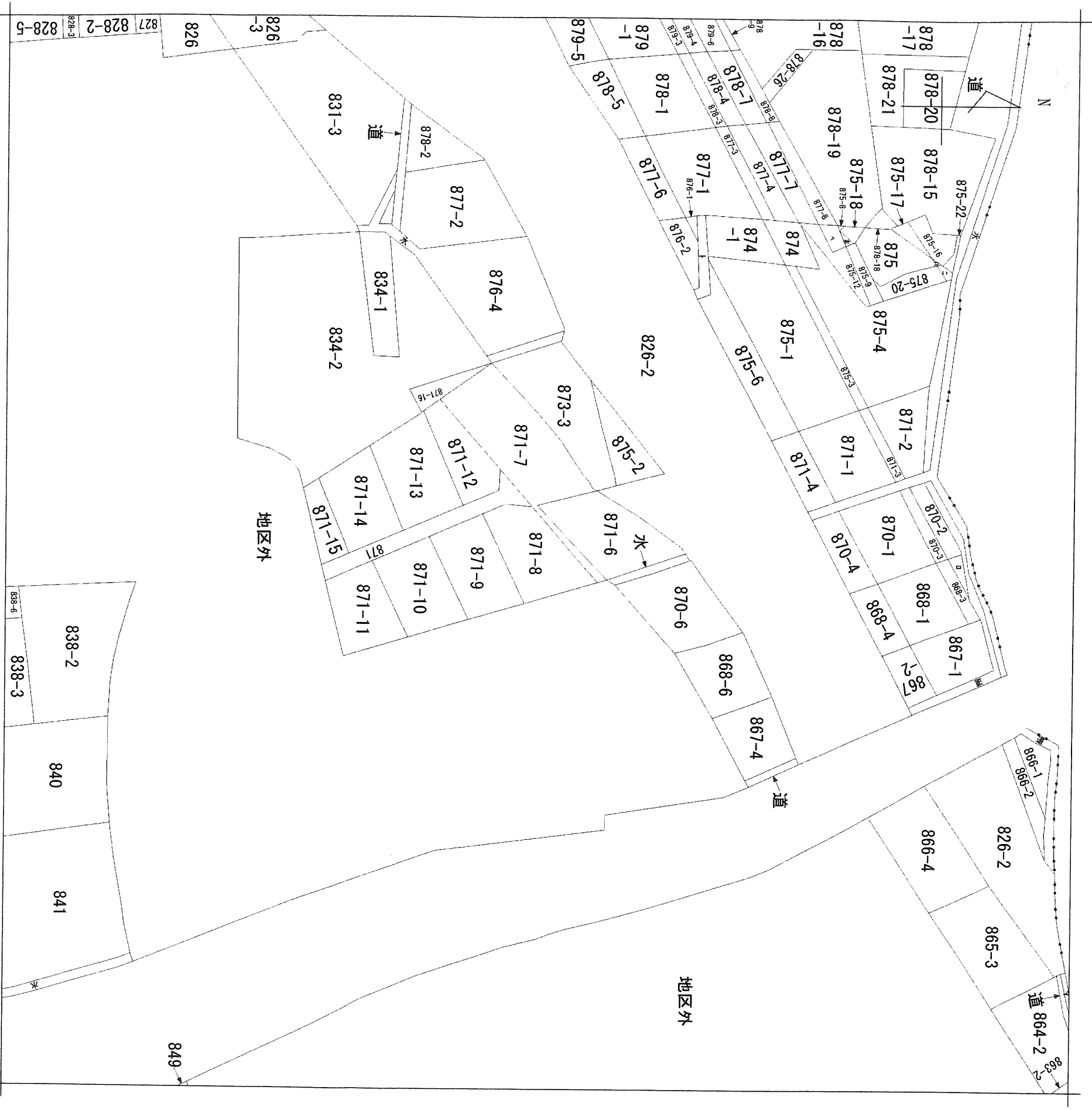
愛知郡愛荘町豊満489番地6
土地家屋調査士 村西 浩 (平成30年5月2日作成)

申請人

愛知郡愛荘町長 有村 国知

縮尺

1/



請求部	所在	愛知県愛荘町市字堀町				地番	871番8	
出力尺	縮尺不明	精度分	座標系 番号又は 記号	付年月日 (原図)	分類	地図に準ずる図面	種類	旧土地台帳附属地図
作成年月日								
					補事項			

